
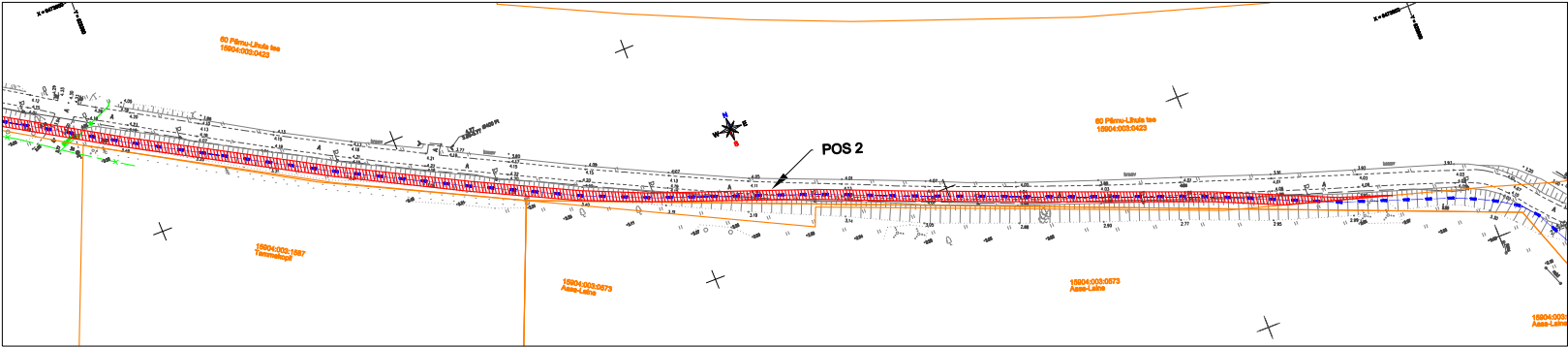
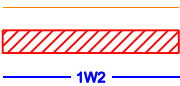


Isikliku kasutusõiguse seadmise plaan



Jrk nr	IKÕala Pos nr (plaanil)	Kinnistu registriosa number	Katastriüksuse tunnus, nimi ja sihtotstarve	Ala pindala ruutmeetrites m²
1.	1	3069550	15904:003:0397, 19112 Valgeranna tee, transpordimaa 100%	48 m²
2.	2	3069650	15904:003:0423, 60 Pärnu - Lihula tee, transpordimaa 100%	1011 m²
3.	3	3069650	15904:003:0423, 60 Pärnu - Lihula tee, transpordimaa 100%	1009 m²



Katastriüksuse piir  
Kasutusõiguse ala  
Projekteeritud 10 kV maakaabelliin  
maakaabelliini pikkus 507m

Projekt <b>Metsise tee DP võrguümberehitus I etapp, Pappsaare küla, Pärnu linn, Pärnu maakond</b>					Tellija <b>Elektrilevi OÜ</b>		
Joonise <b>Isikliku kasutusõiguse seadmise plaan</b>					Joonise nr <b>LC2643</b>		
Projektants <b>J.Hövel</b>		03.2025		53051974	Mõõtkava	M 1:1000	
Kontrollis					Staadium	Tööprojekt	
					Keel	Leht	Leht
					EST	2	3